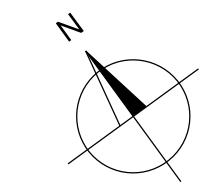






LEGENDA:
— NÁVRH STAVBY
— ZAMĚŘENÍ STÁVAJÍCÍHO STAVU
— DIGITÁLNÍ KATASTRÁLNÍ MAPA



Zodp. projektant:		Vedoucí projektant:		Vypracovala:		<div><div>ViaDesigne, s.r.o. Na Zahradách 16, 690 02 Břeclav Tel. 519 331 400 e-mail: viadesigne@viadesigne.eu</div></div>					
Ing. Martin Stöhr 		Ing. Martin Stöhr 		Jiří Pihar 							
MěÚ: Břeclav				KrÚ: Jihomoravský				Formát:		6 x A4	
Objednatel: město Břeclav								Datum:		IV/2022	
Akce:				Břeclav - ul. Jungmannova, chodník				Číslo zakázky:		VD00922	
								Měřítko:		1 : 250	
								Stupeň dokumentace:		Výtisk číslo:	
								ZPD			
Příloha:				KATASTRÁLNÍ SITUAČNÍ VÝKRES				Příloha číslo:		B.2.	